Profilo longitudinale
Scala orizzontale 1:2000
Scala verticale 1:200

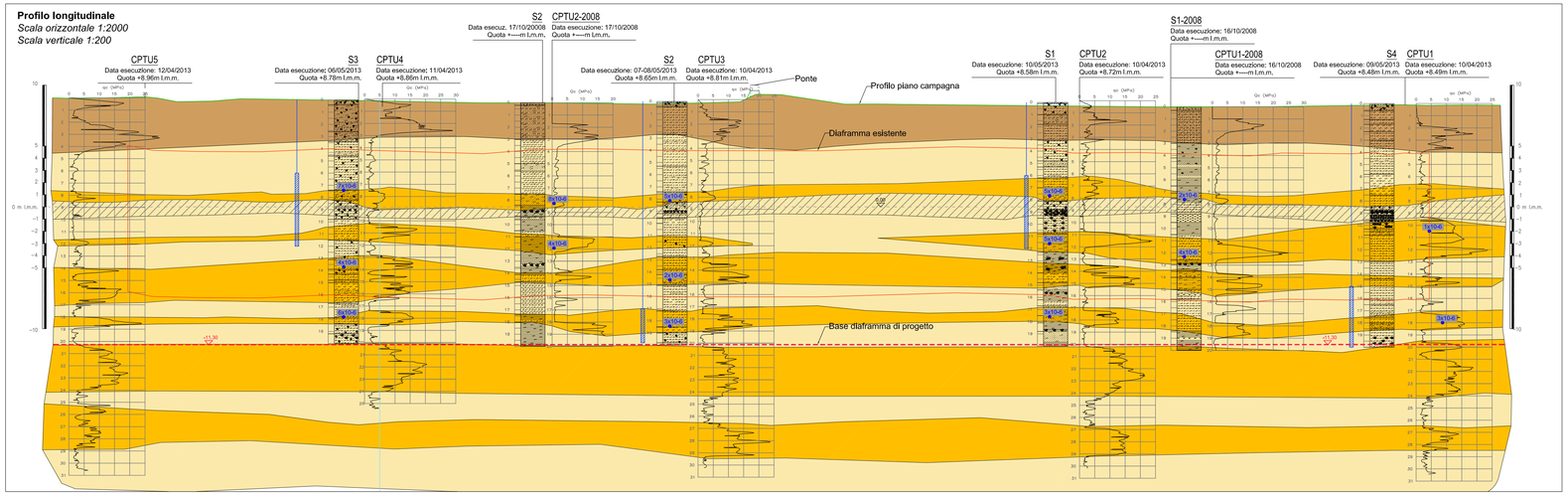

Planimetria ubicazione indagini
Scala 1:5000

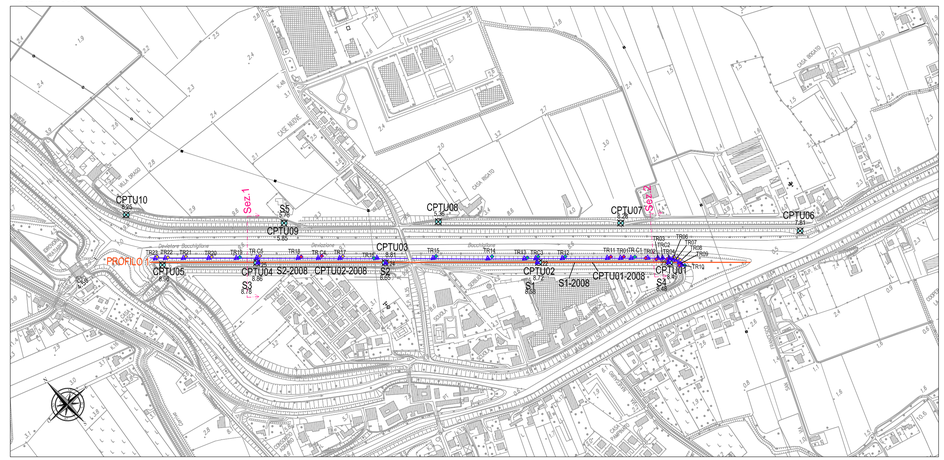

Sezione 1-1
Scala orizzontale 1:200
Scala verticale 1:200

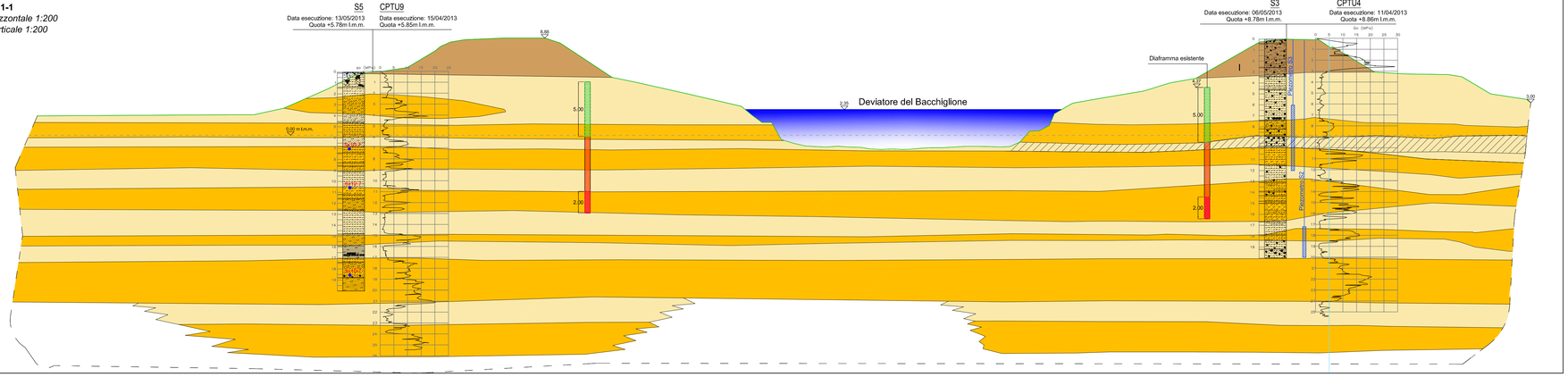

Sezione 2-2
Scala orizzontale 1:200
Scala verticale 1:200

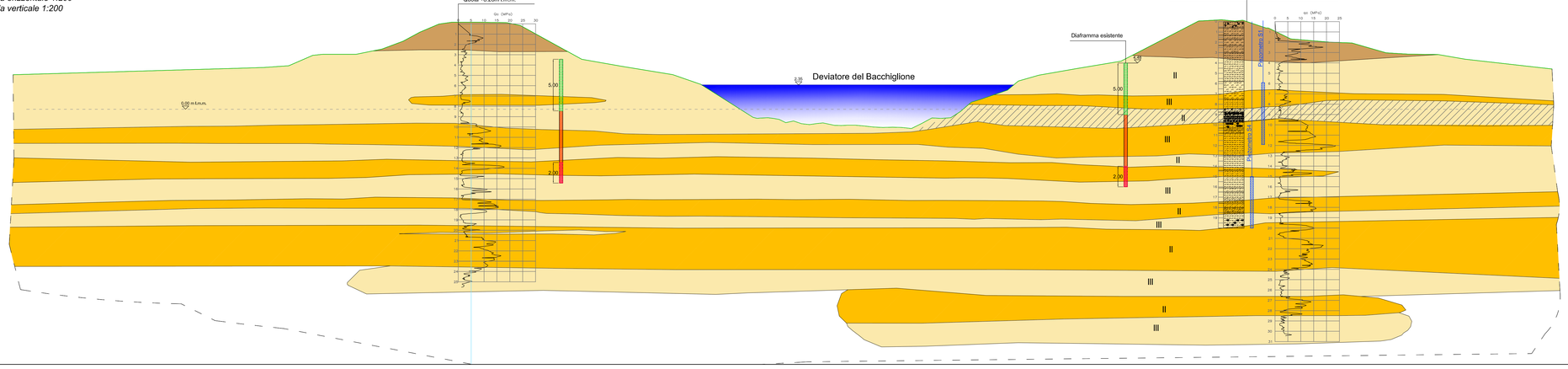

LEGENDA COLONNE STRATIGRAFICHE:

- Apparati radicali (Terreno vegetale)
- Sostanze organiche vegetali
- Limo con sabbia
- Sabbia debolmente limosa
- Limo argilloso e sabbioso
- Limo argilloso
- Limo sabbioso
- Sabbia media con limo
- Torba
- Argilla limosa
- Sabbia

LEGENDA STRATIGRAFIE:

- U.G.I — Corpo rilevato arginale (Prevalenza di sabbie e sabbie limose)
- U.G.II — Terreni prevalentemente coesivi (Limoso-argillosi)
- U.G.III — Terreni prevalentemente incoerenti (Sabbie-limi sabbiosi)
- Coefficiente di permeabilità da prove in foro di sondaggio tipo Lefranc (m/s)
- U.G.II con presenza di livelli di torba
- Profondità diaframma verificata con tomografia elettrica
- Profondità in corrispondenza della quale sono state rilevate le maggiori discontinuità nel corso delle indagini
- Quote riferite a l.m.m.

REGIONE DEL VENETO
giunta regionale

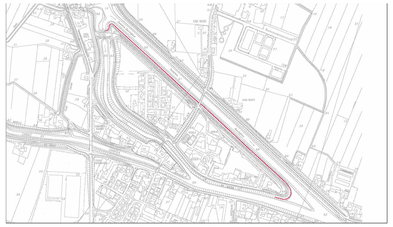

PROGETTO DEFINITIVO CUP: H89H10001180001 — DATA 31.10.2013

LAVORI PER LA MESSA IN SICUREZZA IDRAULICA DELL'ABITATO DI BOVOLENTA (PD)
Importo complessivo €. 4.300.000

ELABORATO:
SEZIONI STRATIGRAFICHE

Allegato N°
D4-1

PROGETTISTI:
dott. ing. Stefania Stella
dott. ing. Alessandra Tessarollo
geom. Giuseppe Capparotto

RESPONSABILE UNICO DEL PROCEDIMENTO:
dott. ing. Tiziano Pinato

CONSULENZE TECNICO-SPECIALISTICHE:
prof. Paolo Salandin
colleselli s.p. INGEGNERIA GEOTECNICA
prof. Francesco Colleselli

Segreteria Regionale per l'Ambiente
U.P. Genio Civile di Padova
C.so Milano, 20 - Padova- tel. 049.8778604 - pec: protocollo.generale@pec.regione.veneto.it

REV	DATA	DESCRIZIONE	PROG. N. 237/2013

IL PRESENTE DOCUMENTO NON POTRA' ESSERE COPIATO, RIPRODOTTO O ALTRIMENTI PUBBLICATO, IN TUTTO O IN PARTE, SENZA AUTORIZZAZIONE SCRITTA (legge 22-4-41, n. 633 - art. 2575 e segg. C. C.)